


УПРАВЛЕНИЕ ФЕДЕРАЛЬНОЙ СЛУЖБЫ ГОСУДАРСТВЕННОЙ РЕГИСТРАЦИИ, КАДАСТРА И КАРТОГРАФИИ ПО КЕМЕРОВСКОЙ ОБЛАСТИ
(полное наименование органа регистрации прав)

Раздел 1

Выписка из Единого государственного реестра недвижимости об основных характеристиках и зарегистрированных правах на объект недвижимости
В Единый государственный реестр недвижимости внесены следующие сведения:

Земельный участок		<small>(вид объекта недвижимости)</small>	
Лист № <u>1</u> Раздела <u>1</u>	Всего листов раздела <u>1</u> : <u>1</u>	Всего разделов: <u>3</u>	Всего листов выписки: <u>3</u>
08.01.2018			
Кадастровый номер:		42:24:0501009:6413	
Номер кадастрового квартала:	42:24:0501009		
Дата присвоения кадастрового номера:	03.01.2018		
Ранее присвоенный государственный учетный номер:	данные отсутствуют		
Адрес:	Кемеровская область, г. Кемерово, ул. 2-я Заречная, 9		
Площадь:	3019 +/- 19 кв. м		
Кадастровая стоимость, руб.:	16266311.62		
Кадастровые номера расположенных в пределах земельного участка объектов недвижимости:	данные отсутствуют		
Категория земель:	Земли населённых пунктов		
Виды разрешенного использования:	Многоэтажная жилая застройка (высотная застройка)		
Статус записи об объекте недвижимости:	Сведения об объекте недвижимости имеют статус "актуальные"		
Особые отметки:	Граница земельного участка пересекает границы земельных участков (земельного участка) с кадастровыми номерами (кадастровым номером) 42:24:0501009:6412, 42:24:0501009:6409, 42:24:0501009:3699, 42:24:0501009:6240. Номер регистрации кадастрового инженера в государственном реестре лиц: 24213 Номер договора на выполнение кадастровых работ: 225 Дата заключения договора на выполнение кадастровых работ: 20.01.2017		
Получатель выписки:	Общество с ограниченной ответственностью "СДС-Строй"		

ГЛАВНЫЙ СПЕЦИАЛИСТ-ЭКСПЕРТ <small>(полное наименование должности)</small>	<small>(подпись)</small>	Корчуганова Е. Ю. <small>(инициалы, фамилия)</small>
---	--------------------------	--



Выписка из Единого государственного реестра недвижимости характеристик и зарегистрированных прав на объект недвижимости
Сведения о зарегистрированных правах на объект недвижимости

Раздел 2


Земельный участок

(или объекта недвижимости)

Лист № <u>1</u> Раздела <u>2</u>	Всего листов раздела <u>2</u> : <u>1</u>	Всего разделов: <u>3</u>	Всего листов выписки: <u>3</u>
08.01.2018			
Кadaстровый номер:		42:24:0501009:6413	

1. Правообладатель (правообладатели):	1.1.	Общество с ограниченной ответственностью "СДС-Строй", ИНН: 4205109101, ОГРН: 1064205110089
2. Вид, номер и дата государственной регистрации права:	2.1.	Собственность, № 42:24:0501009:6413-42/001/2018-1 от 03.01.2018 Решение Комитета по управлению государственным имуществом Кемеровской области "О предоставлении в собственность обществу с ограниченной ответственностью "СДС-Строй" земельного участка, расположенного по адресу: г. Кемерово, микрорайон 76, строительный № 176" от 20.03.2014 №10-2/880; Решение комитета по управлению муниципальным имуществом города Кемерово "О предоставлении земельного участка в собственность бесплатно" от 02.11.2017 №2535; Договор купли-продажи от 01.02.2013, дата регистрации 14.02.2013, №42-42-01/044/2013-079; Решение Комитета по управлению государственным имуществом Кемеровской области "О предоставлении в собственность бесплатно обществу с ограниченной ответственностью "СДС-Строй" земельного участка, расположенного по адресу: Кемеровская область, г. Кемерово, ул. 2-я Заречная, 9" от 06.12.2017 №10-2/2002
3. Документ-основания:	3.1.	
4. Ограничение прав и обременение объекта недвижимости:		не зарегистрировано
5. Сведения о наличии решения об изъятии объекта недвижимости для государственных и муниципальных нужд:		данные отсутствуют
6. Сведения об осуществлении государственной регистрации прав без необходимого в силу закона согласия третьего лица, органа:		данные отсутствуют

ГЛАВНЫЙ СПЕЦИАЛИСТ-ЭКСПЕРТ
 (полное наименование должности) _____ (подпись) _____
 _____ (полное наименование должности) _____ (подпись) _____
Корчуганова Е. Ю.
 (инициалы, фамилия)



Земельный участок

(вид объекта недвижимости)

Лист № 1 Раздела 3
08.01.2018

Всего листов раздела 3: 1

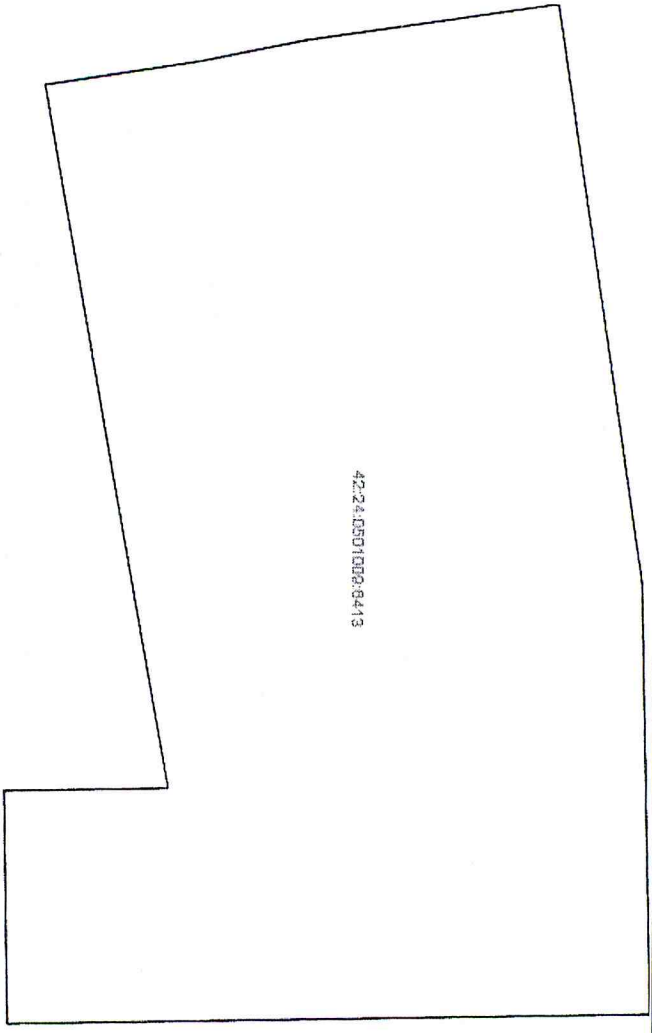
Всего разделов: 3

Всего листов выписки: 3

Кадастровый номер:

42:24:0501009:6413

План (чертеж, схема) земельного участка:



Масштаб 1:

Условные обозначения:

ГЛАВНЫЙ СПЕЦИАЛИСТ-ЭКСПЕРТ

(полное наименование должности)

Корчуганова Е. Ю.

(инициалы, фамилия)

