

Технико-экономические показатели

Поз.	Наименование	Площадь, м2
1	Площадь территории строительства	10 812,2
2	Площадь временно изымаемых земель	1 068,2
3	Площадь внутриплощадочных дорог без покрытия	2 180
4	Площадь дорог до строительной площадки	0
5	Площадь зоны складирования	323
6	Длина ограждения	449
6.1	в т.ч. с козырьком	230

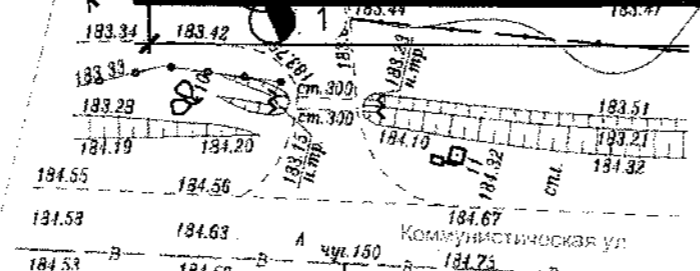
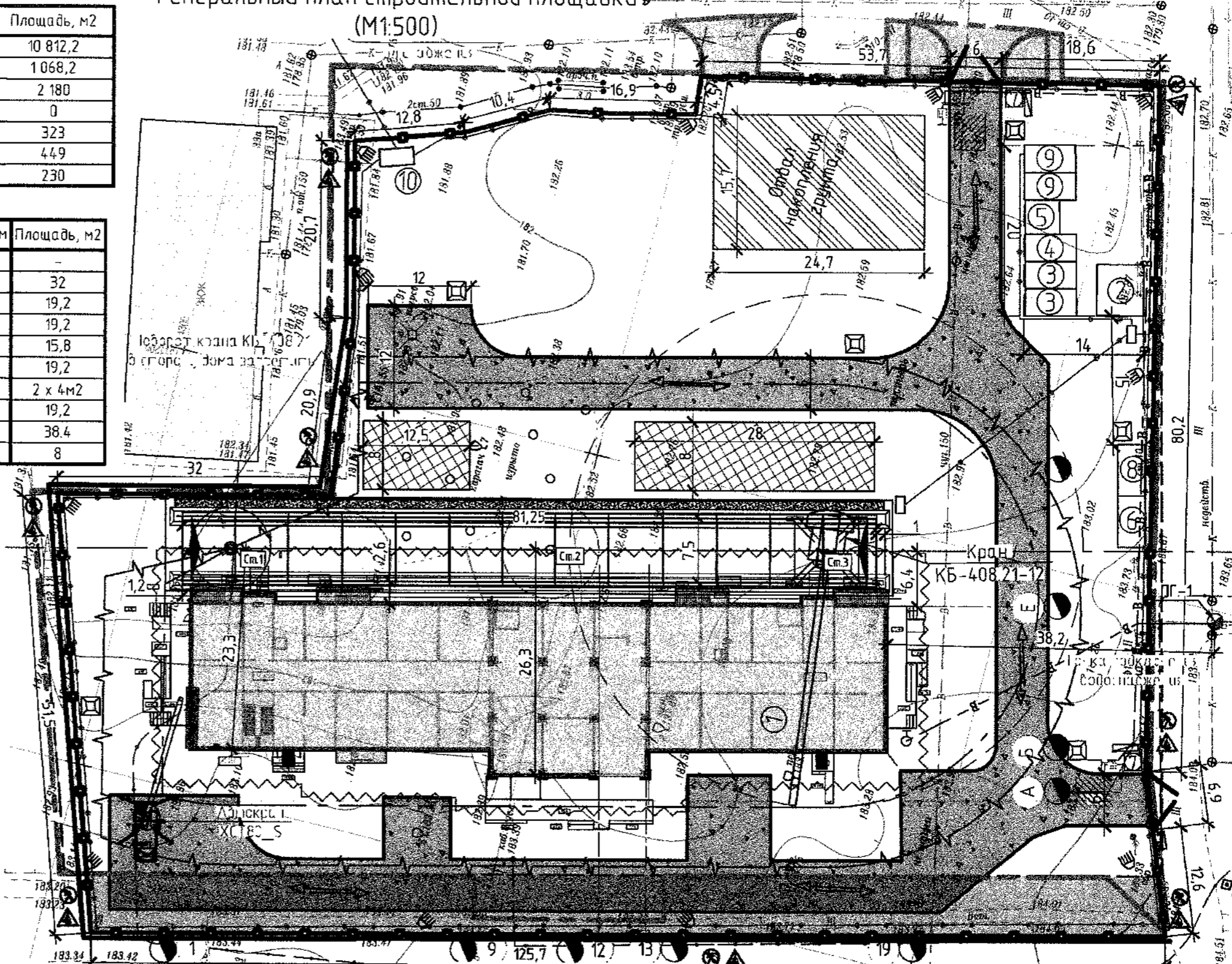
Экспликация зданий, сооружений

Поз.	Наименование	Габариты, м	Площадь, м2
1	Проектируемое здание поликлиники	18,4 x 63,9	-
2	Помещение прораба	4 x 8	32
3	Гардеробная	6 x 6,4	19,2
4	Сушилка одежды, обуви	3,2 x 6	19,2
5	Помещение для обогрева рабочих	3,9 x 4	15,8
6	Умывальная, Туалет	3,2 x 6	19,2
7	Помещение охраны (КПП)	2 x 2	2 x 4м2
8	Душевая	6 x 3,2	19,2
9	Помещение для приема пищи	6 x 6,4	38,4
10	Временная ТП, для подключения объекта	2 x 4	8

Условные обозначения:

- Граница земельного участка;
- Граница благоустройства;
- Граница опасной зоны кранов;
- Граница монтажной зоны;
- Опасная зона при падении предмета;
- ▭ - Пожарный щит;
- ▭ - Мойка для колес "Каскад. Люкс";
- КГ - Контрольный груз, 10тн;
- ЭЭЭ - Временные инвентарные здания;
- ▭ - Контейнер Т50;
- Внутр. дороги по тер-рии площадки;
- Временно изымаемые участки;
- ▭ - Зона складирования;
- ↔ - Направл. движения по тер-рии площадки;
- ☛ - Проектор освещения территории;
- - Знак закрепления разбивочных осей;
- ⚠ - Знаки безопасности;
- Ограждение площадки;
- Ограждение площадки с защ. козырьком;
- В --- Временные сети водоснабжения;
- Временные сети электроснабжения;

Генеральный план строительной площадки
(М1:500)



6895-ПОС								
1	-	Зам	255-23	04.23	Поликлиника ГБУЗ "Промыленновская районная больница"	Стадия	Лист	Листов
Изм.	Коя.уч.	Лист	№ док.	Подп.				
Разработал	Герасимов				02.23	Проект организации строительства	п	1
Проверил	Герасимов							
ГИП	Козлов					Генеральный план строительной площадки (М1:500) Схема участка производства работ	ООО ПИ "КузбассГорПроект"	
Н.контроль	Криболопов							

Технико-экономические показатели

Поз.	Наименование	Площадь, м2
1	Площадь территории строительства	10 812,2
2	Площадь временно изымаемых земель	1 068,2
3	Площадь внутриплощадочных дорог без покрытия	1872
4	Площадь дорог до строительной площадки	0
5	Площадь зоны складирования	323
6	Длина ограждения	449
6.1	в т.ч. с козырьком	230

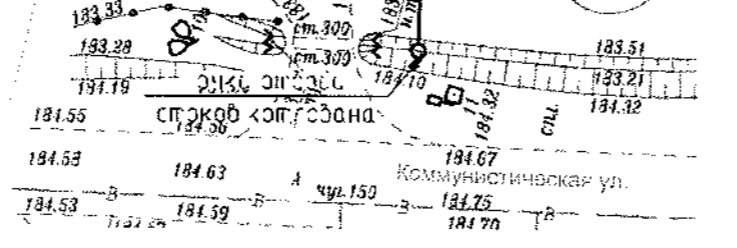
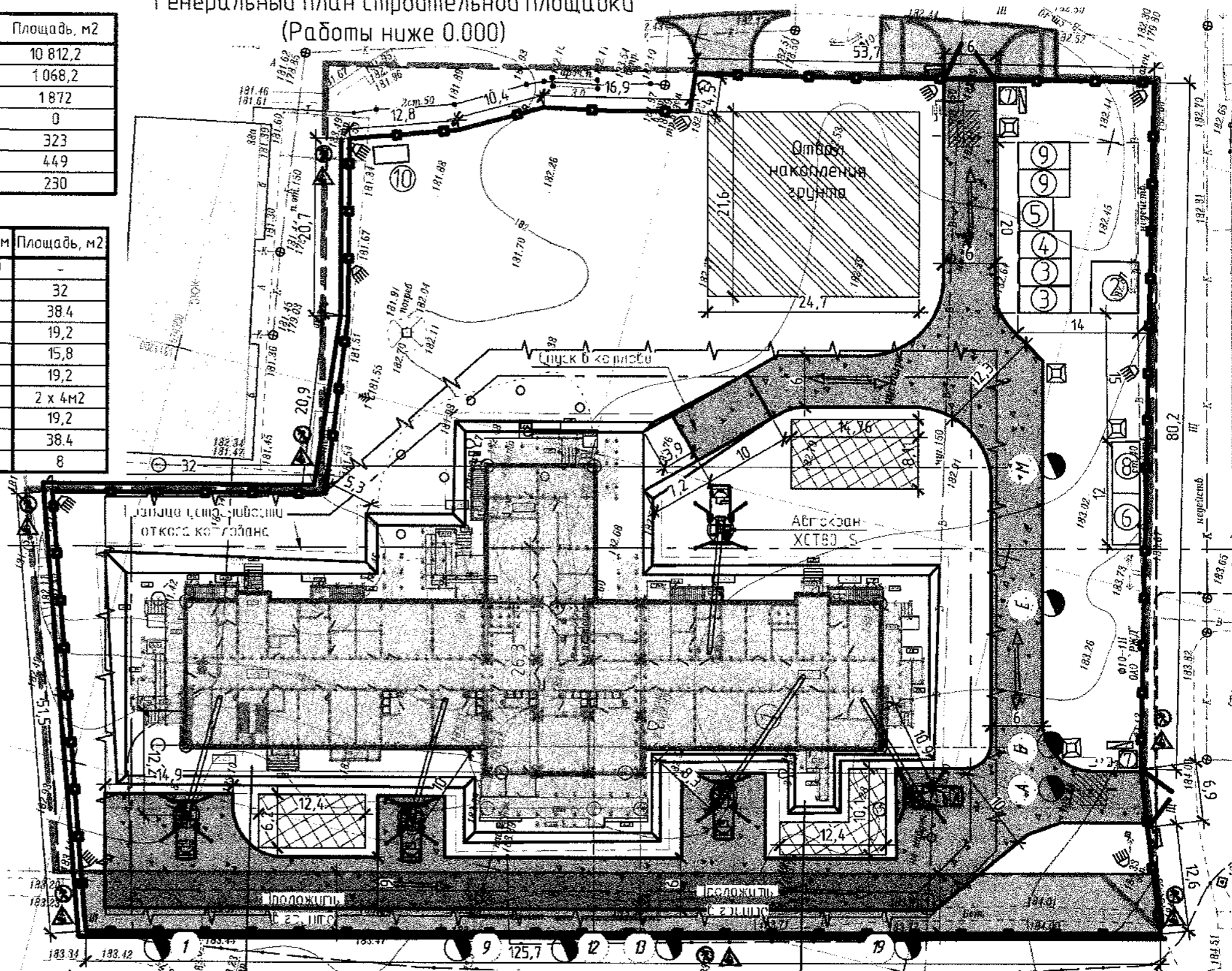
Экспликация зданий, сооружений

Поз.	Наименование	Габариты, м	Площадь, м2
1	Проектируемое здание поликлиники	18,4 x 63,9	-
2	Помещение прораба	4 x 8	32
3	Гардеробная	6 x 6,4	38,4
4	Сушилка одежды, обуви	3,2 x 6	19,2
5	Помещение для обогрева рабочих	3,9 x 4	15,8
6	Умывальная, Туалет	3,2 x 6	19,2
7	Помещение охраны (КПП)	2 x 2	2 x 4м2
8	Душевая	6 x 3,2	19,2
9	Помещение для приема пищи	6 x 6,4	38,4
10	Временная ТП, для подключения объекта	2 x 4	8

Условные обозначения:

- Граница земельного участка;
- Граница благоустройства;
- Граница опасной зоны кранов;
- Граница монтажной зоны;
- Опасная зона при падении предмета;
- ▭ - Пожарный щит;
- ▨ - Мойка для колес "Каскад. Ликс";
- КП - Контрольный груз, 10тн;
- ЗЗС - Временные инвентарные здания;
- - Контейнер ТБО;
- Внутр. дороги по тер-рии площадки;
- Временно изымаемые участки;
- ▨ - Зона складирования;
- ↔ - Направл. движения по тер-рии площадки;
- ☛ - Проектор освещения территории;
- - Знак закрепления разбивочных осей;
- ⚠ - Знаки безопасности;
- Ограждение площадки;
- Ограждение площадки с защ. козырьком.

Генеральный план строительной площадки
(Работы ниже 0.000)



6895-ПОС					Поликлиника ГБУЗ "Промышленновская районная больница"			
Изм.	Кол. уч.	Лист	№ док.	Подп.	Дата	Стадия	Лист	Листов
Разработал	Герасимов				04.23	Проект организации строительства	п	2
Проверил	Герасимов					Генеральный план строительной площадки (1:500) (Работы ниже 0.000)	ООО ПИ "КузбассГорПроект"	
ГИП	Козлов							
Н.контроль	Криболобов					ТЭП, Экспликация, условные обозначения		

Технико-экономические показатели

Поз.	Наименование	Площадь, м2
1	Площадь территории строительства	10 812,2
2	Площадь временно изымаемых земель	1 068,2
3	Площадь внутриплощадочных дорог без покрытия	2 510
4	Площадь дорог до строительной площадки	0
5	Площадь зоны складирования	323
6	Длина ограждения	449
6.1	в т.ч. с козырьком	230

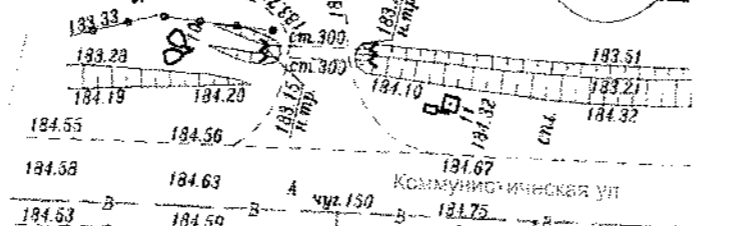
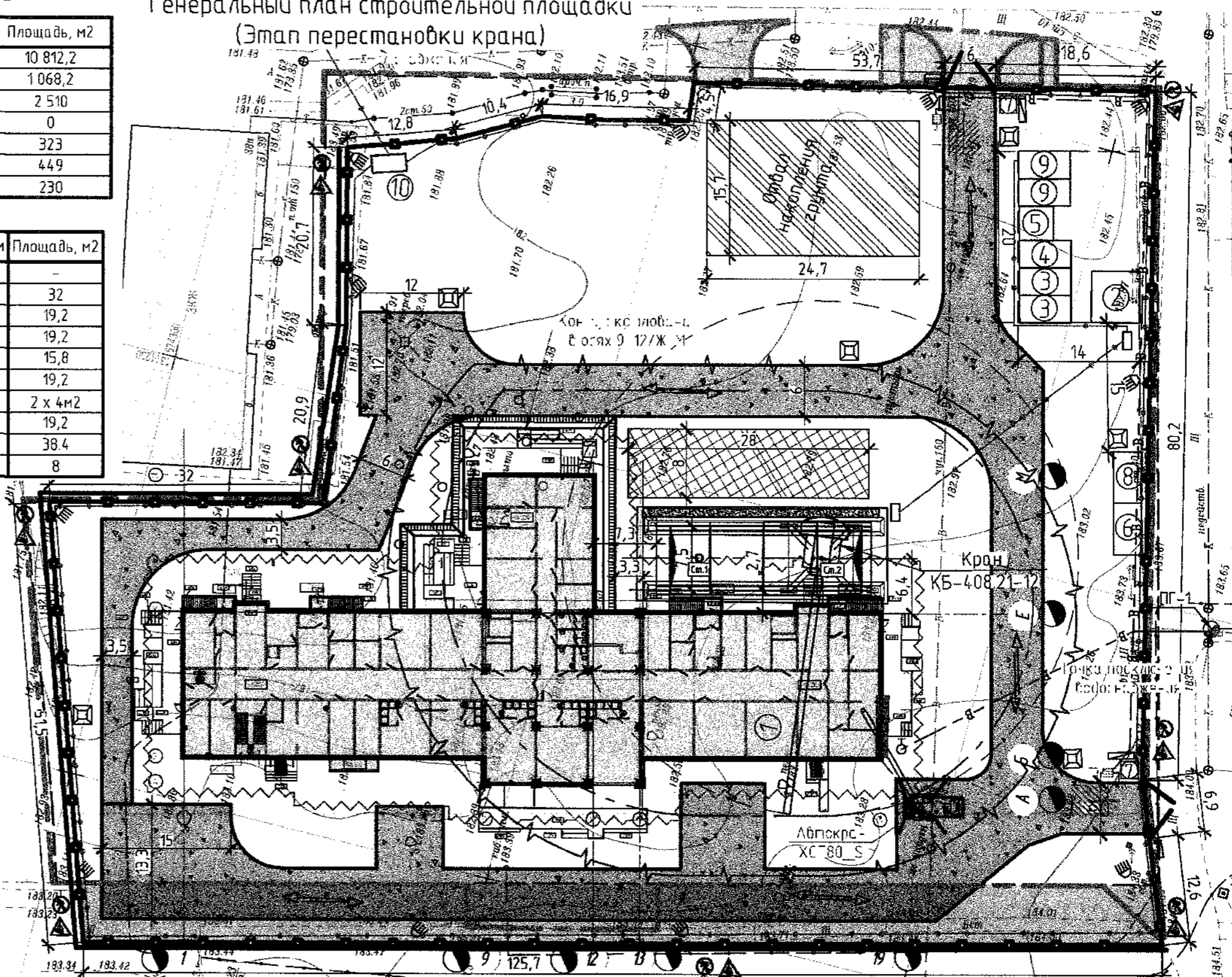
Экспликация зданий, сооружений

Поз.	Наименование	Габариты, м	Площадь, м2
1	Проектируемое здание поликлиники	18,4 x 63,9	-
2	Помещение прораба	4 x 8	32
3	Гардеробная	6 x 6,4	19,2
4	Сушилка одежды, обуви	3,2 x 6	19,2
5	Помещение для обогрева рабочих	3,9 x 4	15,8
6	Умывальная, Туалет	3,2 x 6	19,2
7	Помещение охраны (КПП)	2 x 2	2 x 4 м2
8	Душевая	6 x 3,2	19,2
9	Помещение для приема пищи	6 x 6,4	38,4
10	Временная ТП, для подключения объекта	2 x 4	8

Условные обозначения:

- Граница земельного участка;
- Граница благоустройства;
- Граница опасной зоны кранов;
- Граница монтажной зоны;
- Опасная зона при падении предмета;
- Пожарный щит;
- Мойка для колес "Каскад. Люкс";
- Контрольный груз, 10тн;
- Временные инвентарные здания;
- Контейнер ТБО;
- Внутр. дороги по тер-рии площадки;
- Временно изымаемые участки;
- Зона складирования;
- Направл. движения по тер-рии площадки;
- Проектор освещения территории;
- Знак закрепления разбидочных осей;
- Знаки безопасности;
- Ограждение площадки;
- Ограждение площадки с защ. козырьком;
- Временные сети водоснабжения;
- Временные сети электроснабжения;

Генеральный план строительной площадки
(Этап перестановки крана)



						6895-ПОС			
						Поликлиника ГБУЗ "Промыленновская районная больница"			
Изм.	Кол. уч.	Лист	№ док.	Подп.	Дата	Проект организации строительства	Стадия	Лист	Листов
					04.23		п	3	
Разработал		Герасимов				Генеральный план строительной площадки (М1:500) (Этап перестановки крана)	ООО ПИ "КузбассГорПроект"		
Проверил		Герасимов							
ГИП		Козлов							
Н.контроль		Криболопов				ТЭП, Экспликация, условные обозначения			